BALADES

avec votre quotidien LE PROGRÈS

HORS-SÉRIE
PRINTEMPS-ÉTÉ 2020

LES PLUS BELLES RANDONNÉES DANS LA LOIRE



68

ITINÉRAIRES

DANS LE RHÔNE, LA LOIRE, L'AIN ET LE JURA

6,50 €

9 782359 990171

+ **15 BALADES URBAINES À LYON** FORMAT POCHE

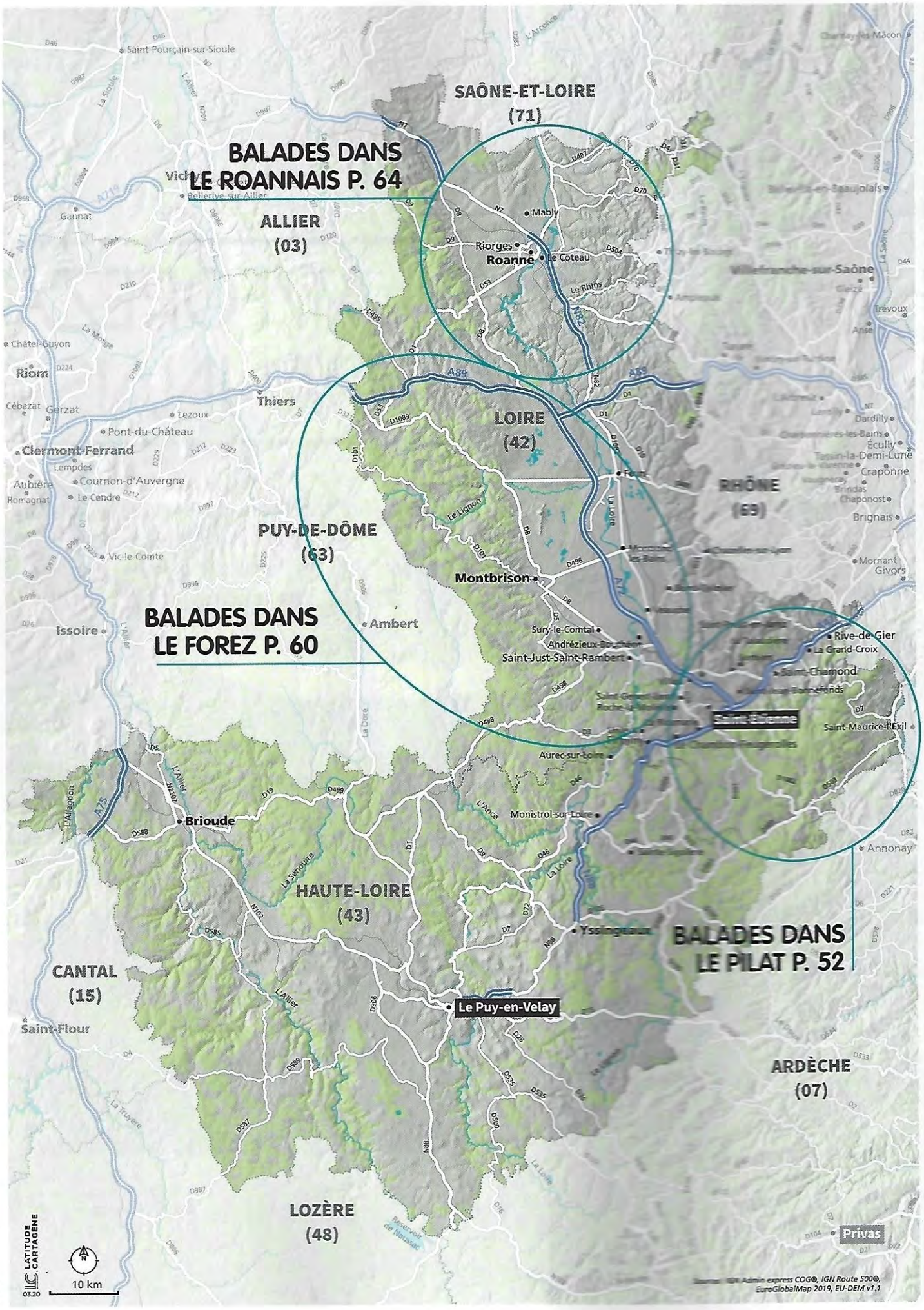

Source : IGN Admin express COG®, IGN Route 500®, EuroGlobalMap 2019, EU-DEM v1.1

© DR

Accompagnatrice de moyenne montagne, animatrice nature et paysanne, Anne-Marie Griot a créé Rando Forez il y a quinze ans.

ANNE-MARIE GRIOT
L'AMOUREUSE DES MONTS DU FOREZ

Entre Anne-Marie Griot et les Monts du Forez, c'est une histoire d'amour qui dure depuis toujours. Originaire de Saint-Bonnet-le-Courreau, cette accompagnatrice de moyenne montagne, parmi celles de la première heure, transmet sa passion toute l'année. Là-haut, à plus de 1000 mètres, elle emmène ses groupes pour randonner, faire du VTT ou crapahuter en raquette. Passionnée par la nature environnante, mais également par les produits de son terroir, Anne-Marie a plusieurs cordes à son arc pour concocter des balades pleines de surprises. Oubliez les sorties classiques : avec cette mordue du Forez, on part en expédition ! Randonnées, orientation, balades, découvertes, marche nordique, chasse au trésor, cuisine sauvage, ateliers sur l'environnement, jeux... De janvier à décembre, l'animatrice nature fait découvrir les pépites du Forez sous un angle nouveau, des plateaux des hautes chaumes, aux vallées du Fossat ou des Reblats, à la lisière du Puy de Dôme. En plaine, Anne-Marie emmène ses hôtes en promenade culturelle à travers des petits villages ruraux, comme Saint-Bonnet-le-Courreau, ou en balade gourmande à la découverte des petits producteurs « qui font la richesse de notre territoire » installés sur les marchés de Montbrison, d'Ambert ou de Sauvain.

CONTACTS UTILES

Rando Forez
Les Fougères
42920 CHALMAZEL
Tél. 04 77 24 83 26
rando-forez.fr

Loire Tourisme
Tél. 04 77 43 59 14 / 17
loiretourisme.com

FF Randonnée Loire
22, rue Balaÿ
42 000 Saint-Étienne.
Tél. 04 77 43 59 17
ffrando-loire.fr

Les itinéraires proposés dans cette partie sont issus des Topoguides® FFRandonnée Loire *À retrouver sur* ***www.ffrando-loire.fr***

Le Pilat, écrin de verdure

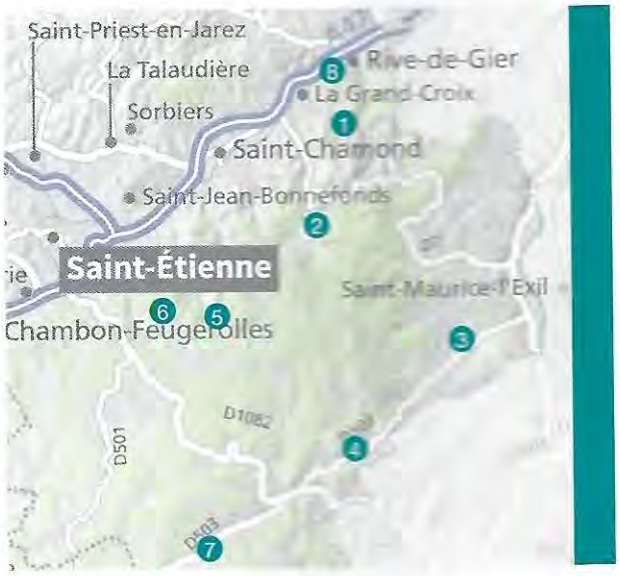

PETIT MAIS COSTAUD

Dans le parc naturel régional ligérien, les idées de balades sont nombreuses. Les marcheurs découvriront un tas d'histoires entourant un petit patrimoine local, très riche. Majestueuse, la forêt du parc du Pilat offre mille visages selon les saisons.

1 Sainte-Croix-en-Jarez

La croix de Carêm'entrant

Une balade sur les hauteurs du charmant village de Sainte-Croix-en-Jarez dont le principal point d'intérêt, outre la chartreuse, est une croix ayant servi de lieu de procession.

Du parking au-dessus de l'ancienne chartreuse, descendre la petite route à gauche. À la croix suivre la route à droite sur 100 m. Gravir le chemin à droite en sous-bois. Couper la route. Monter par le chemin jusqu'à la Croix-du-Sud. Puis prendre le chemin à droite, couper la route et poursuivre par le large chemin de crête. À l'embranchement en lisière, descendre en face par le chemin principal à la croix de Carêm'entrant. Cette croix a sans doute servi de lieu de procession et de prières le premier jour du Carême. Remonter à l'embranchement. Jusqu'au milieu du XXe siècle, les paysans y venaient aussi demander la bénédiction pour les travaux des champs. S'engager sur le sentier à gauche. D'abord en lisière, il traverse ensuite le bois de la Lauze. Continuer par la route et retrouver le parking, puis descendre les escaliers. Prendre la route à gauche vers le moulin. Au niveau de l'ancien moulin, franchir les passerelles sur le Guilleranche et le Boissieux. Longer le terrain de foot et faire le tour de l'ancienne chartreuse. Puis retour au parking.

PRATIQUE

- 1 h 30
- 150 m
- Très facile
- Carte IGN 2008 2933ET
- Point info Chartreuse de Sainte-Croix-en-Jarez. Tél. 04 77 20 20 81. www.chartreuse-saintecroixenjarez.com

2 La Terrasse-sur-Dorlay

La Madone et le crêt de Marcoux

Connue pour son entreprise de salaisons, Duculty, et sa maison des Tresses et Lacets, La Terrasse-sur-Dorlay l'est aussi pour sa Madone qui domine le village.

De la place, traverser la D 7 et suivre la route en face sur 1 km, vers la maison des Tresses et Lacets. Avant un pont sur le Dorlay, continuer la route à droite pour longer le grand bâtiment du Moulin Pinte, devenu la maison des Tresses et Lacets. Quitter la route pour grimper le sentier à droite. Puis emprunter à gauche le chemin déferré du Tacot, qui se confond ensuite avec la route. À l'Orme, prendre à droite l'allée des Sycomores, puis grimper par le chemin à droite. Poursuivre l'ascension. Traverser la D 7 avec la plus grande prudence et monter en face. Après un passage en sous-bois, le chemin commence à descendre. Juste après la clôture, gravir le sentier à droite. Longer la clôture pour gagner le sommet du crêt de Marcoux (661 m) et la Madone de la Terrasse-sur-Dorlay. Profiter du panorama sur le village, le barrage du Dorlay, le col du Planil et une partie des crêts du Pilat. Redescendre par le même chemin à la clôture. Descendre à la croix du Pendu et, juste après, obliquer sur la piste à droite. Elle descend en serpentant. En haut du moulin Micol, la piste devient une route. Cette route domine la vallée de la Mordante qui se jette dans le Dorlay au village. À la croix en bois, descendre par la route en face. Tourner deux fois à gauche pour retrouver le parking.

PRATIQUE

- 2 h 15
- 260 m
- Facile
- Carte IGN 2008 2933ET
- Office de tourisme du Pilat Rhodanien. Tél. 04 74 87 52 00. www.pilat-tourisme.fr

Sainte-Croix-en-Jarez et son ancienne Chartreuse.

© GIL LEBOIS

© GISÈLE LAVAL

La monumentale croix de Sainte-Blandine.

3 Malleval
Village médiéval et bords du Rhône

Tout en contrastes, cette balade rafraichissante au départ du joli village de Malleval associe merveilleusement nature et patrimoine.

Se garer à proximité de l'office de tourisme de Malleval. Traverser le charmant village médiéval de Malleval, riche de nombreuses maisons en pierre : « la petite Sorbonne », « le grenier à sel », « la maison du beffroi », etc. Il ne reste que quelques vestiges du château du XIIe qui soutînt victorieusement un siège pendant la guerre de Cent Ans mais fut ruiné en 1574 lors des guerres de religion. Passer en contrebas de l'église. Dans un relief abrupt, descendre à gauche la rue de la Pavia pour aller en bas du vallon. À droite, hors circuit, aller-retour de 15 min jusqu'au Saut de Laurette. Le nom de cette cascade viendrait d'une bergère qui sauta dans la rivière poursuivie par un seigneur mal intentionné. De retour sur l'itinéraire, franchir le ruisseau de l'Épervier sur le petit pont de pierre et gravir le chemin des cigales. À la patte d'oie, descendre à droite et suivre le Batalon sur 800 m. Le franchir sur la seconde passerelle derrière la maison, puis les gabions et un petit pont. Atteindre la D503 en bordure de la vallée du Rhône. Au rond-point, monter la D 1086 à droite sur environ 400 m. À l'entrée de Saint-Pierre-de-Bœuf, monter la rue du Bonnardaux à droite. Poursuivre l'ascension par le chemin de la Chanat et grimper le sentier pierreux à droite. Poursuivre dans les vergers au-dessus du bourg. À l'Alléon, prendre à droite l'itinéraire en balcon qui domine les gorges de Malleval puis s'abaisse jusqu'à la route. Croiser et descendre la D 503 avec prudence pour prendre le vieux pont sur le Batalon. Couper une route, monter le chemin jusqu'à l'église de Malleval. Rejoindre le départ en longeant à nouveau les maisons en pierre.

PRATIQUE

- 2 h 40
- 230 m
- Assez facile
- Carte IGN 2010 3033 O
- Office du tourisme du Pilat, bureau de Malleval. Tél. 04 74 57 79 65. www.pilat-tourisme.fr

4 Saint-Appolinard
Le sentier de Sainte-Blandine

Un chemin mythique, une croix monumentale, le sentier de Saint-Blandine situé sur la commune de Saint-Appolinard est une belle promesse de randonnée.

Dans le bourg en pierre, monter devant la mairie jusqu'à la D 503. Suivre la route sur 50 m en direction du village de Saint-Julien-Molin-Molette. Monter à droite par la route du Vernat. À la croix, monter à gauche par le chemin de la Guette. À la croix suivante, gravir le chemin en face et traverser le bois. Après le vallon, monter à gauche par le GR® 65, le chemin de Compostelle dont les quatre voies principales – 5500 km de chemins balisés – sont inscrites depuis 1998 au Patrimoine Mondial de l'Unesco. Près de la crête, aller à gauche à plat. La monumentale croix de Sainte-Blandine, située à 100 m à gauche, offre un panorama sublime sur le Pilat rhodanien, les montagnes d'Ardèche et les Alpes. Après le bois, descendre 100 m. Les grandes trouées blanchâtres dans les montagnes boisées aperçues en face sont les traces d'anciennes mines de plomb argentifère. Descendre à gauche le sentier qui longe la lisière, traverse une pinède, passe devant une maison en ruine et rejoint la maison de Corbine. Aller devant la maison, puis descendre la route. Suivre la D 503 à droite. Au virage, descendre la route à gauche à la Chavannerie. Après le virage à gauche à la sortie du hameau, descendre le chemin à droite. Dans le vallon, prendre la route à gauche, puis le chemin à droite pour traverser le ruisseau. Monter tout droit au village.

PRATIQUE

- 2 h
- 290 m
- Peu difficile
- Carte IGN 2009 2934 ET
- Office du tourisme du Pilat, Bureau de Malleval, Tél. 04 74 57 79 65. www.pilat-tourisme.fr



Le riche patrimoine du village médiéval de Malleval mérite à lui seul une visite.

© ADT LOIRE

© CDRP

Des représentations commentées de planètes ou d'étoiles sont installés le long du sentier.

5 Le Bessat
L'aqueduc des Sources

Très fréquenté été comme hiver, le village du Bessat propose de nombreux itinéraires de randonnées dont cette magnifique balade en forêt au départ du fameux Tremplin.

Face au lavoir que les randonneurs connaissent bien, suivre à droite le chemin du Tremplin. Après la descente, aller à droite pour traverser le parking du Tremplin et un petit ruisseau qui n'est autre que le Furan au début de son cours. Cette rivière, originaire des « Grand Bois » du Pilat, fût longtemps la source essentielle d'approvisionnement en eau pour la ville de Saint-Étienne. S'engager directement dans les sous-bois de sapins sur un large sentier en montée. À une première intersection, suivre la direction « Pont Souvignet », puis traverser une petite clairière. Arrivé au lieu-dit Pré-Dorel, aller à droite toujours vers le pont Souvignet et prendre garde dans la descente assez raide. En bas, prendre à droite le petit chemin empruntant l'ancien aqueduc. Traverser tout droit deux clairières. Remonter vers Le Tremplin, le long de l'aqueduc des Sources à la lisière du bois et regagner ainsi l'itinéraire de l'aller. Rentrer au Bessat par le chemin du Tremplin. Pour la petite histoire, cette station emblématique des sports d'hiver dans la Loire où l'on pratique le ski de fond a accueilli sa première compétition de ski en 1909. Par la suite, un tremplin de saut fut installé.

PRATIQUE

- 1 h 45
- 100 m
- Facile
- Carte IGN 2008/2009 2933 ET, 2934 ET
- Syndicat d'Initiative du Bessat, Tél. 04 77 20 43 76. www.pilat-tourisme.fr

6 Tarentaise
Le sentier des Planètes

Le principal point d'intérêt de cette balade est ce sentier des Planètes qui permet au randonneur d'en savoir plus sur le système solaire, bien que certaines planètes aient disparu au fil du temps.

Depuis la station Saturne, par la route des Palais, passer devant le lavoir et la croix en pierre, puis virer à gauche sur la montée des Soleils-de-l'Automne. Continuer sur le chemin jusqu'au replat situé 50 m avant la route du Bessat et la croix de Civet. En longeant la haie, monter à droite au crêt de Péchevasson. Au sommet, près de la statue de la Madone, se trouvent le soleil, Mercure, Vénus, la Terre et Mars. Le panorama porte sur la vallée du Furan et, au loin, sur les monts du Forez. Descendre dans les bois et trouver Jupiter avant le virage. Puis descendre à droite par la route et, au panneau des astéroïdes, prendre à gauche la route des Sagnes. Descendre à droite le chemin des Citadelles. Obliquer à droite sur la route des Palais. Passer une croix en fer et une maison. Prendre à gauche le petit chemin bordé de haies. Continuer à plat le long d'une mare. Au carrefour, monter à droite vers le panneau des Comètes. Passer le panneau des Planètes naines et atteindre la croix des Rameaux. Aller vers le bourg. Tourner à gauche derrière la maison en pierre. Continuer par le sentier qui oblique à droite, puis les escaliers. Prendre à droite le chemin de la Lumière-du-Matin, puis la route du Pont-Souvignet pour arriver à la croix en pierre devant l'église. Virer à gauche sur le chemin de la Côte-des-Pins. Infléchir à droite sur la montée des Prés-d'Or avec le panneau Uranus. Atteindre l'orée des bois et le panneau Neptune. Revenir au point de départ par le même chemin.

PRATIQUE

- 1 h 45
- 170 m
- Peu difficile
- Carte IGN 2008/2009 2933 ET, 2934 ET
- Syndicat d'Initiative du Bessat, Tél. 04 77 20 43 76. www.pilat-tourisme.fr

Sur le chemin de l'aqueduc des sources…

© GIL LEBOIS

© LE PROGRÈS, JEAN DESMARTIN

Le bourg de Saint-Sauveur-en-Rue, dont l'église fut donnée aux moines de la Chaise-Dieu par le seigneur d'Argental.

À Farnay, repérez le grand bâtiment devant l'église : un pensionnat de religieuses construit en 1856 qui abrite aujourd'hui l'école du village.

© LE PROGRÈS, CLAUDE ESSERTEL

7 Saint-Sauveur-en-Rue

Le sentier de Rû

Une balade qui offre un très beau point de vue sur la forêt de Taillard et la vallée de la Déôme. Hameaux et ruisseaux agrémentent ce délicieux périple.

Partir par la rue Jean-Roux. À l'église Saint-Blaise, monter par la route de Saint-Étienne. En 1061, le seigneur d'Argental a donné l'église de Saint-Sauveur aux moines de la Chaise-Dieu pour y fonder un prieuré. L'église Saint-Blaise fut reconstruite en 1902 sur des éléments datant de 1115. Dans l'épingle, prendre le chemin de la Croix-Verte à gauche et la montée de Rû à droite. Elle s'élève jusqu'à l'ancien château. Monter par les sentiers les plus à gauche. Aux Rulhiats, continuer par la route jusqu'à la croix en pierre de Lourbat. Suivre à flanc de coteau, sans descendre, la route puis la piste qui traversent le hameau et deux ruisseaux. Monter ensuite à droite pour atteindre un carrefour en T dans les prés. Panorama sur la forêt de Taillard et la vallée de la Déôme où le bourg de Saint-Sauveur joue à cache-cache. Descendre par le chemin à gauche, puis à droite et, aux maisons de la Côte de la Valette, par la route sur 350 m. Descendre par le chemin à gauche de la statue du petit berger Maximin et à l'opposé de celle de Mélanie. Dans le bourg, garder cette direction pour rejoindre le départ.

PRATIQUE

- 2 h
- 280 m
- Peu difficile
- Carte IGN 2009 2934 ET
- Office du tourisme du Pilat, bureau de Bourg-Argental. Tél. 04 77 39 63 49. www.pilat-tourisme.fr

8 Farnay

La Madone de Farnay

Encore une belle Madone à découvrir dans ce village célèbre pour sa grande fête de l'âne, organisée chaque année et qui draine des milliers de visiteurs.

Du parking de la mairie, monter la rue de la Croix-des-Rameaux sur 300 m et dépasser le terrain de football. Au carrefour, prendre la rue de la Condamine à droite. Au bout, à la croix des Rameaux, poursuivre en face le chemin. Il conduit, à flanc de colline, à Vergelas. Traverser le hameau par la ruelle en face. À la sortie, monter à gauche et gagner la croix en pierre. À la croix, monter par la route à droite, puis à gauche et tout de suite à droite pour s'engager sur un large chemin. Il grimpe en serpentant vers la ligne de crête, marquée par « l'arbre à Jacques » et sa table de pique-nique. Lieu-dit ainsi dénommé par la commune en l'honneur de ce Farnayrot qui a sauvé ce pin solitaire. Suivre le chemin à gauche, en ligne de crête. Il longe une pinède, frôle la Pierre du Diable ; ce rocher de schiste est une pierre à cupules, avec plusieurs alvéoles de petite taille creusées dans la roche. Ensuite, descendre à la Madone qui fut érigée en 1871 en hommage aux soldats du village engagés dans la guerre franco-prussienne. Vue sur Farnay, reconnaissable au grand bâtiment devant l'église ; un pensionnat de religieuses construit en 1856 qui abrite aujourd'hui l'école du village. Dévaler le chemin principal, dépasser le réservoir et retrouver le carrefour de l'aller. Descendre par la route en face pour regagner la mairie.

PRATIQUE

- 2 h
- 178 m
- Facile
- Carte IGN 2008 2933 ET
- Office du tourisme de Saint-Étienne métropole. Tél. 04 77 49 39 00. www.saint-etienne-hors-cadre.fr

Le Forez, tout en **contrastes**

UN CONCENTRÉ DE LOIRE

De la Bâtie d'Urfé aux plages du pittoresque village de Saint-Victor-sur-Loire, le territoire forézien émerveille le randonneur. Secret, le Forez recèle de lieux méconnus comme la Maison des Grenadières à Cervières ou le musée de la fourme à Sauvain.

9 Noirétable

Les grandes sagnes de l'Hermitage

À plus de 1 000 m d'altitude, cette balade plonge le randonneur dans une histoire miraculeuse avant de lui offrir un point de vue mérité sur le département voisin.

De Notre-Dame de l'Hermitage, suivre le GR®3 – premier sentier de Grande Randonnée officiel balisé en France – vers le sud. Passer devant la chapelle de l'apparition. Au pied de la chapelle, coule une source miraculeuse. L'histoire raconte que là où jaillit la source, la Vierge serait apparue à un malfaiteur et lui aurait ordonné de résider en ces lieux. Ce dernier devint ermite…
À la croix Saint-Guillaume, descendre le large chemin à droite. Aller tout droit aux deux intersections suivantes. Au croisement, bifurquer à droite. Au niveau d'un réservoir d'eau, descendre à gauche. En bas, prendre à droite et monter le petit sentier à droite. À gauche, au-dessus de la ferme, point de vue sur Vollore-Montagne (Puy-de-Dôme) et la chaîne des volcans d'Auvergne. À l'entrée de la prairie, partir à droite, passer devant la croix et emprunter le chemin le plus à droite pour entrer dans le bois. Rejoindre le point de départ par une montée assez raide.

PRATIQUE

- 2 h 15
- 210 m
- Assez facile
- Carte IGN 2017 2731 SB
- Office de tourisme Loire Forez (bureau Noirétable) Tél. 04 77 96 08 69 www.loireforez.com

10 Sauvain

Le vallon secret de Subertha

Une balade enchanteresse qui permet d'observer de nombreuses espèces d'arbres : douglas, pins sylvestres, épicéas, érables, chênes, frênes, etc.

Depuis le musée de la fourme et des traditions, longer le mur de la propriété Lépine en direction de Saint-Georges. Juste après la croix, au niveau du panneau de départ, s'engager à droite dans le chemin qui descend. Traverser prairies et jardins puis entrer en forêt. Le chemin longe des plantations de douglas et d'épicéas, puis d'anciennes terrasses de culture. Passer au niveau de la ruine de la loge du garde. Après la ruine, prendre à droite et cheminer en balcon au-dessus du ruisseau de Pierre Brune. Observer frênes, érables, chênes, ormes, hêtres. Arriver près de ruines d'anciennes habitations. En continuant tout droit, accès au pont de Subertha ainsi qu'à une prise d'eau en pierre sèche en amont (aller-retour 10 min). Au croisement, prendre à droite sur une petite portion raide. Le chemin longe des plantations de résineux : pins sylvestres et douglas. En descendant à gauche vers la rivière, accès au moulin Ferrand (30 min aller-retour, fort dénivelé). Traverser des landes buissonnantes constituées d'aubépines, pruneliers et prairies. Dépasser la station de traitement naturel des eaux usées. Emprunter la route à droite pour monter vers la salle des fêtes puis retour au musée.

PRATIQUE

- 1 h
- 120 m
- Facile
- Carte IGN 2017 2732 SB
- Office de tourisme Loire Forez (bureau Chalazes) Tél. 04 77 96 08 69 www.loireforez.com

Le musée de la fourme et des traditions de Sauvain.

© ADT LOIRE



© LE PROGRÈS / CHARLY JURINE

Le port de plaisance et la plage de Saint-Victor-sur-Loire.

11 Saint-Étienne-le-Molard

Chemin de Céladon, de la Bâtie à Montverdun

De la majestueuse Bâtie d'Urfé au pic de Montverdun, cette balade conduit le randonneur sur les traces de Céladon, personnage du roman d'Honoré d'Urfé.

Face au portail d'entrée de la Bâtie d'Urfé, suivre la route à droite. Au carrefour de Mercure symbolisé par une borne en pierre, prendre la piste à gauche qui contourne le château. Aller au bout du mur. À gauche, se tenait l'ancien couvent des Cordeliers dont seules les fondations subsistent. Construit à la fin du XVe, il servit de lieu de sépulture pour les seigneurs d'Urfé. Obliquer sur le sentier à droite. Contourner les jardins de l'Astrée où se pratique le maraîchage et entrer dans le bois à gauche afin de gagner la passerelle sur le Lignon. Ici, le saut de Céladon : lieu où le personnage du livre L'Astrée d'Honoré d'Urfé se serait jeté dans le Lignon par dépit amoureux. Franchir le Lignon et continuer le chemin. À l'embranchement, obliquer à droite pour passer entre les bâtiments et la rivière. Suivre le goudron de 50 m et virer sur la piste à droite. Vue à gauche sur le Prieuré de Montverdun. Quitter la route par le chemin qui descend à gauche. Après la passerelle sur le Drugent, monter à droite par le chemin des Dames jusqu'au sommet du Pic. Revenir à la passerelle sur le Lignon en suivant le balisage du chemin de Cléontine. Suivre en rive gauche la rivière et ses berges ombragées. À la borne qui marque le lieu où Céladon fut sauvé par les nymphes, aller à gauche et emprunter la passerelle sommaire. Se diriger vers la haie d'arbre, remonter le ruisseau et retourner au départ.

PRATIQUE

- 2 h
- 70 m
- Facile
- Carte IGN 2007, 2008 2831 O, 2832 O
- Office de tourisme Loire Forez (bureau Boën-sur-Lignon) Tél. 04 77 96 08 69 www.loireforez.com

12 Saint-Victor-sur-Loire

À l'assaut du château

Surplombant le fleuve Loire, le pittoresque village de Saint-Victor-Loire, est une carte postale à lui tout seul avec ses vieilles pierres, sa plage et son port de plaisance.

Depuis le parking du port, passer vers les bateaux amarrés et les écoles de voile, puis longer l'eau par un sentier étroit. Prendre à droite le petit sentier en direction du village qui grimpe en surplomb des terrains de tennis. Continuer à monter en lacets jusqu'à la route du port (attention : pente raide). Passer devant l'école et traverser la route du port sur le passage piéton. Grimper les escaliers du chemin des écoliers qui conduisent au bourg. Rejoindre à droite la mairie par la montée du vieux bourg. À la croix en pierre devant la mairie, monter l'allée des Remparts, puis prendre à gauche l'étroite rue du Prieuré. L'itinéraire passe par de vieilles maisons de pierre (XVIIe) et arrive devant l'église du village (XIe). Cette église romane à colonnes comporte notamment des chapiteaux préromans sculptés de personnages, d'animaux et d'entrelacs. À proximité, point de vue sur les gorges de la Loire et la presqu'île du Châtelet. Contourner l'église, passer près d'un puits et des tombes du vieux cimetière. Descendre les escaliers pour gagner la rue de la Plage.

PRATIQUE

- 1 h 10
- 100 m
- Très facile
- Carte IGN 2004 2833 E, 28320
- Office de tourisme de Saint-Étienne métropole. Tél. 04 77 49 39 00. www.saint-etienne-hors-cadre.fr

Le majestueux château de la Bâtie d'Urfé.

© JUAN SANCHEZ

Le Roannais, version **patrimoine**

DOUCEUR DE VIVRE

Célèbre pour ses vignes et sa gastronomie étoilée, le territoire roannais l'est aussi pour ses bâtiments chargés d'histoire, châteaux ou abbayes. Les points de vue sur les gorges de la Loire et le barrage de Villerest offrent un panorama exceptionnel.

13 Saint-Priest-la-Roche

Le château de la Roche

L'une des merveilles architecturales du département ligérien, le château de la Roche, se dévoile au fil de cette balade où le fleuve Loire n'est jamais très loin.

Monter la route du parking jusqu'au triangle de route. Traverser la D 56 avec prudence, suivre la D 42, puis gravir la route à gauche. Avant un virage, descendre une piste à droite et monter à gauche le chemin bordé de haies : charmes, chênes, etc. Déboucher sur une route que l'on suit sur la gauche jusqu'à atteindre une croix. Continuer sur la route, tout en profitant de la vue à gauche sur la plaine et les monts du Forez jusqu'à l'amorce d'un virage sur la droite. S'engager à gauche dans le chemin face aux falaises qui « tombent » dans le lac. Poursuivre la descente - vue sur le château de la Roche qui est une île depuis la mise en eau du lac de Villerest - qui aboutit à la D56. La suivre à droite dans un virage puis la traverser pour aller au bout d'un terre-plein. Descendre le chemin en sous-bois. Continuer le long du lac au niveau du château. Avant la création du barrage de Villerest, la Loire coulait au fond d'une vallée encaissée d'où elle s'échappait lors de ses plus fortes crues : en novembre 1790, ou encore en octobre 1846, les eaux sont montées de plus de 20 mètres !

PRATIQUE

- 1 h 20
- 110 m
- Très facile
- Carte IGN 2007, 2008 2830 O, 2831 O
- Office de tourisme Roannais Agglomération. Tél. 04 77 71 51 77. www.leroannais.com

14 Saint-Alban-les-Eaux

Les gorges du désert

Les gorges du désert abritent un écosystème particulier lié à la présence de l'eau. Cette eau minérale naturellement gazeuse qui jaillit à Saint-Alban depuis 1878.

Dos à l'église, descendre par la route à droite sur 50 m, puis virer à gauche. Dans le parc des eaux minérales, virer à droite et passer les sources. Aller à gauche de l'ancien casino et rejoindre la route. L'emprunter dans la courbe puis suivre la piste à droite devant le lavoir. Gravir le sentier sur l'autre rive jusqu'à la D31 en passant par les escaliers de la Madone. Monter la D31 sur 200 m puis obliquer à droite sur le chemin qui longe la Montouse en rive droite. Le barrage de la Montouse fut édifié en 1954 pour les besoins des eaux minérales de Saint-Alban. Passage difficile dans les gorges, risque de glissade. Aux rochers, gravir la rampe en face. Au pied de la rampe, une cascade est visible à droite entre les rochers. Au sommet, après une courbe à droite, rejoindre la Montouse et la franchir. Continuer sur la gauche. Dans le bois, maintenir le cap ouest. Virer à droite sur un large chemin qui se resserre dans la montée. En haut, aller à droite. Aux maisons de Saudet, aller tout droit sur 800 m et arriver au pied du Châtelus. Au poteau indicateur, suivre « Saint-Alban » et descendre à droite jusqu'aux premières maisons. Au carrefour près du réservoir, suivre la route à gauche sur 45 m puis descendre à droite dans le sentier GR®765 – l'un des sentiers vers Saint-Jacques-de-Compostelle qui relie Lyon à Veauche – pour regagner l'église.

PRATIQUE

- 2 h
- 260 m
- Assez facile
- Carte IGN 2017 2730 SB
- Office de tourisme Roannais Agglomération. Tél. 04 77 71 51 77. www.leroannais.com



Le château de la Roche, rescapé de la mise en service du barrage de Villerest.

© CDRP

© LE PROGRÈS, JEAN DESMARTIN

Le village de Saint-Jean-Saint-Maurice-sur-Loire domine le fleuve.

Charlieu regorge de chefs-d'œuvre architecturaux à scruter.

© AURÉLIE AMIOT

15 Saint-Jean-Saint-Maurice-sur-Loire
Entre Loire et ciel

Véritable balcon sur le fleuve Loire, Saint-Jean-Saint-Maurice-sur-Loire émerveille à chaque visite. Cette balade offre également un très beau point de vue sur le lac de Villerest.

De la place Saint-Jean, partir par la route du Ménard. Au croisement, descendre à gauche par le chemin de la Croix-Mission. En bas, virer à gauche en direction de la tour de Saint-Maurice puis aller de suite à droite. Dans les genêts purgatifs et les buis, descendre le sentier en-dessous de la Croix-Mission jusqu'en bas du vallon. Déboucher à proximité d'un virage de la route pour rejoindre le GR® de Pays Autour des Gorges de la Loire et le GR® 765. Partir à gauche et croiser la D 203. Continuer vers l'aval en bas de l'adret et longer le lac de Villerest. Grimper les escaliers puis le sentier pour rejoindre Saint-Maurice-sur-Loire. Contourner l'église. Poursuivre jusqu'au point de vue sur le lac Prendre la montée à gauche jusqu'à l'entrée du château. Descendre à gauche l'étroite ruelle. Monter à droite pour passer sous la porte du Ris Serpentin. Emprunter à gauche la rue de l'Union jusqu'à la cure. Traverser la placette devant la cure, monter les escaliers. Passer le parking, couper la rue et continuer en face. À la bifurcation, passer à droite du manoir du cadran solaire, rue François-Déchelette. À la maison à colombages, descendre à droite puis monter à gauche la rue de l'Union. Dans le virage, gravir à droite le chemin des Crêtes : vue sur Saint-Maurice, la Loire et la presqu'île de Jœuvres. Laisser le GR® de Pays qui continue vers Villerest et tourner à gauche comme le GR® 765, puis suivre à droite la rue de Chassor pour revenir à la place Saint-Jean.

PRATIQUE

1 h 10
100 m
Facile

Carte IGN 2016 2830 SB
Office du tourisme Roannais Agglomération.
Tél. 04 77 71 51 77.

16 Charlieu
La cité médiévale

Reconnue pour son patrimoine culturel et religieux, son abbaye, son couvent et ses musées, Charlieu a bien davantage à offrir aux visiteurs qu'une simple balade dans ses ruelles.

De l'abbaye, prendre la rue Grenette, tourner à droite place Raspail et arriver place du Prieuré. Emprunter à gauche la rue des Moulins puis à droite la rue du Merle. Tourner à gauche et gagner la place Saint-Philibert entourée de vieilles maisons. Longer l'église Saint-Philibert. Virer à droite. Prendre la rue Charteloup à gauche, puis la rue du Guichet-à-la-Denise à droite pour arriver sur la petite place du Marché-aux-Ânes. Revenir sur ses pas et poursuivre par la rue Michon. Tourner à droite dans la rue Charles-de-Gaulle. Plus loin, prendre à gauche la rue Farinet. Virer à gauche dans la rue Jean-Morel. Tourner à gauche rue Fromagerie, puis se diriger à droite place des Canuts et arriver à l'hôtel de ville. Contourner le bâtiment par la gauche, puis reprendre à gauche la rue Jean-Morel. En face, musée Hospitalier et de la Soierie installés dans l'ancien Hôtel-Dieu du XVIIIe siècle. Passer le long des anciennes halles qui abritent aujourd'hui cinéma, théâtre et médiathèque. Au niveau de l'office de tourisme, tourner à droite dans la rue Grenette et rejoindre l'abbaye.

PRATIQUE

1 h
10 m
Facile

Office du tourisme du Pays de Charlieu - Belmont.
Tél. 04 77 60 12 42
www.leroannais.com

Le joli village de Saint-Jean-Saint-Maurice.

© ADT LOIRE

Chaque année, la Foire Internationale de Saint-Etienne met une destination à l'honneur.

© LE PROGRÈS

Carnet **de voyage**

À VOIR, À FAIRE

ÉVÉNEMENTS

Foreztival

En 2019, les festivaliers se sont pressés en nombre au Foreztival, puisqu'ils n'étaient pas moins de 35 000 le samedi soir ! Pour l'édition 2020, nul ne doute que les organisateurs mettront encore le paquet avec une programmation aussi éclectique que l'an dernier, qui avait rassemblé JoeyStarr, Feu ! Chatterton et Raggasonic entre autres.

➛ Trelins 7, 8 et 9 août.

www.foreztival.com

Noctambules aux Chandelles

Remontez le temps jusqu'au milieu du 16e siècle et suivez un troubadour dans sa découverte de Saint-Bonnet. Venez assister à sa rencontre avec les habitants et les marchands, au cœur d'une intrigue promettant de nombreux rebondissements.

➛ Juillet et août 2020 à Saint-Bonnet-le-Château.

https://loireforez.com

Festival des monts de la balle

30 compagnies, 35 spectacles par jour, 9 scènes, entre cirque, danse, musique et théâtre de rue. Le festival les Monts de la ballé, c'est aussi un grand marché artisanal qui réunit artistes, artisans et créateurs. Chaque soir, au cœur du village, retrouvez une ambiance musicale, conviviale et festive !

➛ Juin 2020. Verrières-en-Forez.

https://lesmontsdelaballe.org/

SPORTS

Le Tour passe par la Loire

En 2020, le Tour de France traversera la Loire, puisque les coureurs emprunteront quelques routes du département, à l'occasion de la 14e étape entre Clermont-Ferrand et Lyon, le samedi 11 juillet. Le peloton roulera à travers les Monts du Forez avec un passage au col du Béal (1390 mètres), avant de plonger sur la plaine du Forez, pour rejoindre Lyon et un final musclé.

https://www.letour.fr/fr

EXPOSITIONS

La Foire Internationale de Saint-Étienne 2020

L'événement incontournable de la rentrée revient pour une 72e édition du 25 septembre au 5 octobre. Pendant 11 jours, le Parc des Expositions de Saint-Étienne accueillera 400 exposants dans un espace de 40 000 m² et vous transportera dans un nouveau lieu comme chaque année. Après la Californie et Londres, place à une nouvelle destination.

www.foiredesaintetienne.com

MUSÉES

Musée d'art moderne et contemporain de Saint-Étienne métropole

Le musée qui vient de fêter ses 30 ans, dispose d'une des plus importantes collections d'art contemporain de France (hors Paris) et d'une collection de design renommée.

www.mam-st-etienne.fr

Musée d'art et d'industrie

Anciennement palais des arts, le musée d'art et d'industrie permet aux visiteurs de comprendre le lien fort entre l'industrie et les arts. Il dispose de trois collections permanentes : cycles, armes et rubans.

www.musee-art-industrie.saint-etienne.fr

Musée de la mine

Situé sur l'ancien site du Puits Couriot, le musée propose de découvrir les bâtiments qui rythmaient la vie de mineurs, avant de descendre dans une galerie pour découvrir le travail dans les mines.

musee-mine.saint-etienne.fr

Musée des Verts - stade Geoffroy Guichard

Premier musée en France dédié à une équipe de football, il invite les visiteurs à apprendre l'histoire et les anecdotes de la fameuses équipe des Verts l'ASSE. La visite peut-être couplée avec une visite du stade Geoffroy Guichard.

www.museedesverts.fr

Comédie de Saint-Étienne

La Comédie de Saint-Étienne, centre dramatique nationale est une institution théâtrale entièrement animée par l'énergie de la création.

www.lacomedie.fr

LOISIRS

Journée découverte

Journées combinant randonnées et activités sportives dans la Loire, à la découverte de paysages magnifiques des environs de la Métropole, du Pilat et du Forez. À noter que la voie verte, offre dans la Loire à ce jour, 26 km d'itinéraire cyclable reliant Paray-

Le canoë, la parfaite manière de découvrir la Loire.

Depuis 2016, il est possible de visiter les Ateliers de la chocolaterie Weiss.

le-Monial-Iguerande à Roanne.
https://greensport42.wixsite.com/website

Balade à vélo
VTT, cyclo, grandes itinérances et voies vertes, pour le sport ou la détente, le parc régional du Pilat propose des balades plus ou moins douces pour toute la famille.
www.pilat-tourisme.fr

Cani-rando
Héritée des trappeurs du grand nord qui parcouraient les grandes étendues enneigées harnachés à leurs plus fidèles compagnons, la cani-randonnée tonifie la marche, sous l'effet de la traction d'un chien nordique, dont l'énergie et l'envie d'aller de l'avant vous entraîne à vous dépasser.
www.pilat-tourisme.fr
Tél. 06 85 63 23 68

Avec les enfants
S'il y a une activité à faire dans le Pilat avec les enfants, c'est l'aventure du Bouclier des Secrets. Un jeu de piste démarrant dans le village du Bessat et se terminant dans la forêt du côté du Tremplin. Une carte, des étapes, des défis et de l'orientation.
www.cc-montsdupilat.fr

Dans l'eau
Situé dans un environnement exceptionnel de 10 hectares d'eau et de verdure, la base de loisirs des Gorges de la Loire est classée Natura 2000. Elle offre un large éventail d'activités nautiques et terrestres de mai à septembre. Au programme : paddle, baignade, randonnées pédestres, canoë, etc.
www.gorgesdelaloire-tourisme.fr

Canoë
Pour découvrir les visages de ce fleuve Loire, il n'y a pas mieux qu'une balade libre en canoë pour évoluer au milieu des canards, photographier un rapace, approcher les saumons, redécouvrir toutes ces merveilles naturelles qui rythment la descente.
➛ Base de loisirs de Loire Forez à Saint-Just-Saint-Rambert.
https://www.b2lf.com

QUESTION DE GOÛT

DELICES SUCRÉS

Les Ateliers Weiss
Depuis 2016, il est possible de visiter les Ateliers de la chocolaterie Weiss à Saint-Etienne, créée en 1882. La visite comprend une passerelle et un circuit au-dessus des ateliers de fabrication. Un atelier de maître chocolatier permet de repartir avec sa propre tablette et chocolat design.
www.weiss.fr

François Pralus à Roanne
De la Praluline, succulente brioche aux pralines dont la recette est secrètement gardée, aux délices chocolatés des Pyramides des Tropiques, des Barres Infernales, ou des précieux Galets Chuao, Francois Pralus nous invite à voyager avec lui et se laisser surprendre par des recettes toujours plus innovantes.
www.chocolats-pralus.com

La boutique de Révillon à Roanne
En 2018, une boutique du chocolatier Révillon a ouvert au centre-ville de Roanne, pour faire découvrir les bonbons de chocolat ou les fameuses papillotes. Né à Lyon et implanté à Roanne depuis les années 70, Révillon Chocolatier est avant tout connu pour ses papillotes, chocolats emblématiques des festivités de Noël.
www.revillonchocolatier.fr

VINS

Renaissance d'un vignoble
Dans le Gier à Tartaras, 7 hectares de vignobles disséminés autour du village et exploités à la main en bio et en biodynamie par les Deplaude.
www.lesdeplaude.com

Balade gourmande
Au cœur du Forez, partez pour une balade gourmande à la découverte de la Badoit, des vins du Forez et de la pâtisserie le Chardon Bleu. Votre balade débutera à Saint-Just-Saint-Rambert, avec son bourg médiéval et se terminera à Champdieu, village de caractère au cœur du Pays d'Art et d'Histoire du Forez. Prévoyez une cinquantaine de kilomètres pour réaliser ce parcours.
www.baladesduvin.com

LES « ÉTAPES SAVOUREUSES LOIRE »

La fourme de Montbrison
Fromage à pâte persillée entré en novembre 2018 au patrimoine culturel national immatériel de l'Unesco, la fourme de Montbrison est issue de lait de vache cru ou pasteurisé. Cette appellation est préservée via un AOC depuis 1972 et une AOP depuis 2010.
www.fourme-de-montbrison.fr

La verveine du Forez
La verveine du Forez est liée à l'entreprise familiale Forissier, qui cultive la terre depuis trois générations. Ils proposent une gamme complète de produits à base de verveine avec des spiritueux, des liqueurs, des infusions, des huiles.
www.verveineduforez.fr

RESTAURATEURS

Troisgros l'incontournable
C'est à Ouches, à une dizaine de kilomètres de Roanne, que brillent désormais les trois étoiles *Michelin* de la Maison Troisgros, où le chef, Michel Troisgros est entouré de son épouse Marie-Pierre et de ses deux fils, César et Léo. Au sein d'un sublime domaine de 17 hectares, l'établissement familial fait corps avec la nature. Poétique, contemporain et intemporel, l'hôtel propose quinze chambres calmes et lumineuses. Baptisé Le Bois sans feuilles, le restaurant d'une soixantaine de couverts est conçu comme un prolongement du sous-bois, avec des baies vitrées et une forêt de piliers. Les vastes cuisines se chargent d'emmener les convives en voyage culinaire et gastronomique.
https://troisgros.fr

IMPORTANT : COVID-19
Cet agenda a été réalisé au printemps. En raison de la crise du Covid-19, certains événements présentés dans les pages Carnet de voyage de votre magazine Balades ont pu subir des modifications (reports, voire annulations) indépendantes de notre volonté. Avant de partir, pensez à consulter directement les organisateurs (voir sites web ou n° info) pour vous assurer du bon déroulement des manifestations.